



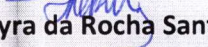
ESTADO DO MARANHÃO
PREFEITURA DE SÃO JOÃO DOS PATOS - MA
CNPJ Nº 31.342.177/0001-08
Secretaria Municipal de Educação




JUNTADA DE DOCUMENTOS

Junto aos autos do Processo Administrativo nº 2203022/2022, os documentos do Sr. Pedro Barbosa de Carvalho, com vistas a deflagração de Dispensa de Licitação para locação de imóvel localizado na Rua Floriano Peixoto, s/nº, Centro, CEP: 65.665-000, São João dos Patos/MA, para funcionamento provisório da Escola Municipal Carmelita Cipriano no Município de São João dos Patos – MA

São João dos Patos/MA, em 22 de março de 2022.


Marianna Lyra da Rocha Santos Teixeira
Secretária Municipal de Educação
Portaria nº 002/2021



REGISTRO GERAL - LIVRO 2

Matrícula nº

6023

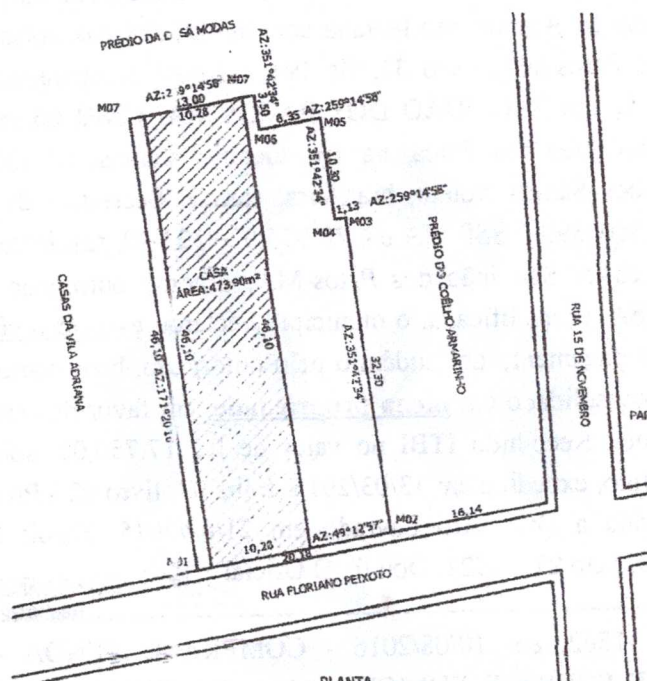
Data: 24/07/2015

REGISTRO DE IMÓVEIS DE SÃO JOÃO DOS PATOS - MA

FICHA: 001

01
02
FOLHA nº 09

Proprietário: FRANCISCO SOAFES DE SOUSA, brasileiro, aposentado, inscrito no CPF nº 050.050.513-68 e sua esposa Eunice Maria da Silva Sousa, brasileiro, do lar, inscrita no CPF nº 499.376.423-53, casados desde 16/10/1973, pelo regime da comunhão de bens, residentes e domiciliados no Povoado Saquim, 2ª Zona Rural, São João dos Patos - MA.// **Título de Domínio:** Compra e Venda, conforme Escritura Pública lavrada no Cartório do 2º Ofício em datas de 05/09/77 e 25/03/81, de São João dos Patos-MA., adquirada por aforamento perpetuo nº 161/75, expedida pela Prefeitura Municipal em 19/11/75.// **Registro Anterior:** Matrículas Fichas 453 e 1.587, Livro 2, desta serventia..



Característicos: Uma casa localizada à Rua Floriano Peixoto, s/n, Centro, edificada em um terreno com os seguintes limites e confrontações: possui frente com 20,18m (vinte metros e dezoito centímetros) para à Rua Floriano Peixoto; lado esquerdo com 46,10m (quarenta e seis metros e dez centímetros) para as Casas da Vila Adriana; lado direito com 46,10m (quarenta e seis metros e dez centímetros) para o Coêlho Armarinho; fundos com 20,48m (vinte metros e quarenta e oito centímetros) para o Prédio Loja D. Sá Modas. **Área total: 898,67m².** Levantamento topográfico: Inicia-se a descrição deste perímetro no vértice M01 de coordenadas N 9.281.709,20m e E 643.450,32m situado no limite das casas da Vila Adriana e deste segue confrontando com à Rua Floriano Peixoto com o seguinte azimute e distância: 49°12'57" e 20,18m até o vértice M02 de coodenadas N 9.281.712,98m e E 643.470,15m; deste segue confrontando com o prédio do coelho armarinho com os seguintes azimutes e distâncias: 351°42'34" e 32,30m até o vértice M03 de coordenadas N 9.281.744,94m e E 643.465,49m; 259°14'58" e 1,13m até o vértice M04 de